



AUSTRALIS®
CAPE HORN & PATAGONIA



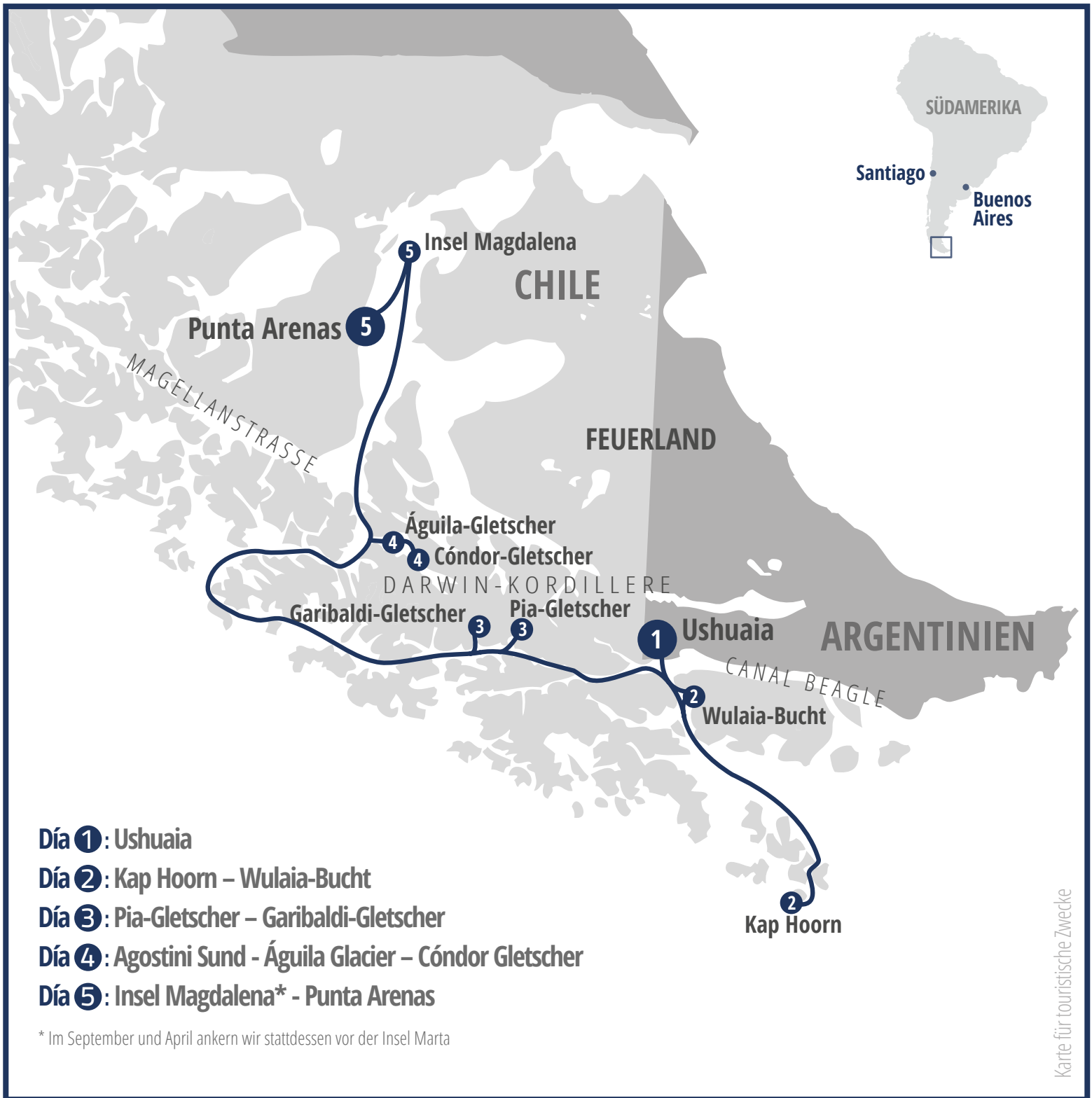
One-Way-Route

USHUAIA - PUNTA ARENAS | 4 NÄCHTE

Erlebnis Patagonien

WWW.AUSTRALIS.COM

Karte




Tag 1: Ushuaia

Einchecken der Passagiere von 10:00 bis 17:00 Uhr in Calle San Martín 409, Ushuaia. Um 18:00 Uhr: Einschiffen auf dem Kreuzfahrtschiff. Die Besatzung mit dem Kapitän an der Spitze heißt Sie an Bord willkommen und lädt Sie und Ihre Reisegefährten zu einem Begrüßungscocktail ein. Unmittelbar im Anschluss heißt es „Leinen los!“ zur Fahrt an den südlichsten Punkt der Erde. Durch die legendäre Magellanstraße und den Beagle-Kanal geht es durch Patagonien und Feuerland: Das große Abenteuer beginnt!



Tag 2: Kap Hoorn - Wulaia Bucht

Wir fahren durch den Murray-Kanal und die Nassau-Bucht bis zum Nationalpark Cabo de Hornos, wo wir an Land gehen, wenn es die klimatischen Verhältnisse erlauben. Das mystische, 1616 entdeckte Kap Hoorn ist ein 425m hoher, fast senkrechter Felsabbruch. Lange Zeit war dies für die Segelschiffe ein wichtiger Seeweg vom Atlantischen zum Pazifischen Ozean. Kap Hoorn ist als das Ende der Welt bekannt und wurde im Juni 2005 von der UNESCO zum Biosphärenreservat erklärt. Am Nachmittag erreichen wir die Wulaia-Bucht. An dieser historischen Stätte befand sich eine der größten Siedlungen der Yamana-Indianer, die mit Kanus die Küsten befuhren. Charles Darwin ging hier auf seiner Weltreise an Bord der MS Beagle 1833 an Land. Der Ort bietet mit seiner außergewöhnlich schönen Pflanzenwelt und Landschaft ein Naturschauspiel. Wir wandern mitten durch den magellanschen Urwald mit seinen Lenga-, Coihue- und Canelo-Bäumen sowie zahlreichen Farnen und anderen Arten zu einem Aussichtspunkt.



Tag 3: Pia-Gletscher - Garibaldi-Gletscher

Wir kreuzen auf dem nordöstlichen Hauptarm des Beagle-Kanals und fahren in die Pia-Bucht hinein, wo wir an Land gehen. Auf einem Ausflug gelangen wir bis zu einem Aussichtspunkt, von dem aus man hervorragend den gleichnamigen Gletscher beobachten kann. Die eindrucksvolle Gletscherzunge schiebt sich von der Gebirgskette bis ins Meer hinunter. Am Nachmittag fahren wir in den Garibaldi-Fjord an der Südküste des Feuerlandes ein, wo wir bei einer Exkursion den kalten Regenwald Patagoniens erkunden und durch das Innere des Waldes hinauf bis zum Fuß eines Wasserfalls glazialen Ursprungs wandern. Von hier aus lassen wir uns von dem Blick auf die überwältigende Landschaft gefangen nehmen. Doch auch alle Teilnehmer, die sich entscheiden, an Bord zu bleiben, erleben ein unverwechselbares Naturschauspiel: Unser Kapitän steuert den durch seine Schönheit und Farben bestechenden Garibaldi-Gletscher an, der diesem Fjord seinen Namen verliehen hat. Wir laden Sie dazu ein, von unseren Außendecks aus diese Panoramafahrt zu genießen.



Tag 4: Agostini Sund - Águila Glacier – Cóndor Gletscher


Am Morgen fahren wir durch den Cockburn-Kanal, um in den Agostini-Sund zu gelangen, von wo wir die Gletscher sehen können, die vom Zentrum der Darwin Cordilliere entspringen, und von denen einige bis ins Meer reichen. Während des Vormittags gehen wir in Zodiacs von Bord für einen einfachen Spaziergang rund um eine Lagune, die sich durch das Abschmelzen des Águila Gletscher gebildet hat, bis wir dem Gletscher direkt gegenüber stehen. Am Nachmittag nähern wir uns in Zodiac Booten dem Cóndor Gletscher und erfahren wie Gletscher sich bilden und deren Einfluss auf die schroffe Geographie der Kanäle im Feuerland.



Tag 5: Insel Magdalena - Punta Arenas

Früh am Morgen gehen wir – wenn die Wetterverhältnisse es erlauben - auf der Insel Magdalena an Land. Die Insel mitten in der Magellanstraße war einst ein obligatorischer Versorgungshalt für Seefahrer und Entdecker. Hier lebt eine riesige Kolonie von Magellanpinguinen, die wir auf einem Spaziergang zu dem Leuchtturm, der heute den Schiffen den Weg durch die Magellanstraße weist, beobachten können.

Im September und April ankern wir stattdessen vor der Insel Marta, um vom Schlauchboot aus eine Kolonie von südamerikanischen Seelöwen zu sichten. Unser Abenteuer im extremen Süden endet in Punta Arenas, wo wir uns um 11:30 Uhr ausschiffen.



HINWEIS: Die in den Reiserouten beschriebenen Exkursionen können normalerweise durchgeführt werden. Ungeachtet dessen behält sich der Veranstalter das Recht vor, die Ausflüge und Aktivitäten im Rahmen des Reiseplans ohne vorherige Ankündigung teilweise oder ganz zu ändern, zu verkürzen oder abzusagen, um die Sicherheit der Reisenden und einen angemessenen Umweltschutz zu gewährleisten. Derartige Änderungen der Reiseroute sowie der Abfahrts- und Ankunftszeiten der Schiffe können auch aufgrund außergewöhnlicher Umstände, Zufälle oder höherer Gewalt erforderlich werden. Die Sichtung von Vögeln und Tieren kann nicht garantiert werden, da sich diese Tiere aufgrund ihrer natürlichen Gewohnheiten ständig fortbewegen.

Während der Reise werden vom Expeditionsteam der Australis Kreuzfahrten interessante Vorträge über die Flora, Fauna, Geschichte und Geographie der legendären Region gehalten, die sowohl an Bord und als auch an Land durchgeführt werden.

Magellanstraße

„Magellanstraße“ (Originaltitel: „Estrecho de Magallanes“) ist eine historische Darstellung der Erkundungsreisen der großen Seefahrer und Entdecker, die sich in die Gewässer des südlichen Endes wagten. Dieser Vortrag vermittelt uns eine historische Analyse der Ereignisse zur Zeit der Entdeckungsreisen, die Hintergründe und Ergebnisse der Entdeckungen, die die Weltkarte veränderten, die sich auf alten Karten von der Antike bis 1900 stützten. Marco Polo, Bartolomeu Dias, Christopher Columbus, Vasco Nuñez de Balboa, Hernan de Magellan und diejenigen, die als Entdecker der wichtigsten Meeresstraßen folgten.

Descubriendo Tierra del Fuego

„Entdecken Sie das Feuerland“ (Originaltitel: „Descubriendo Tierra del Fuego“) liefert einen interessanten Einblick in die Welt der Seefahrer, die dieses Gebiet erforschten und beschreibt ihre Abenteuer und Begegnungen mit den Einheimischen der Südspitze der Welt: die Engländer Phillip Parker King, Pringle Stokes, Charles Darwin, Francis Drake, der Holländer Willem Schouten und Jakob Lemaire, der Franzose Bougainville, die Spanier Magallanes, Pedro Sarmiento de Gamboa, die Nodal Brüder und ihre Begegnungen mit den Stämmen Patagones (Aonikenk), Ona (Selknams), Yamana (Yaghans) Alacalufes (Kaweskars) und Haush (Manekenk).

News Flash

„News Flash“ (Originaltitel: „Avances Informativos“) sind die Vorträge, bei denen wir die Aktivitäten des nächsten Tages erklären; mit Streckenkarten und Fotos werden die Passagiere auf die in naher Zukunft geplanten Aktivitäten vorbereitet.

Navigationsroute

„Navigationsroute“ (Originaltitel: „Ruta de Navegación“) ist der erste Vortrag, der den Passagieren angeboten wird, und soll den Teilnehmern die Region und Patagonien vorstellen, und zeigen, wo wir uns befinden und welche Route wir Tag für Tag während unserer Kreuzfahrt befahren, welche Orte wir besuchen, wie die klimatischen Verhältnisse sind, welche Kleidung für die Touren empfohlen werden und welche Höhepunkte wir zu Gesicht bekommen.

Kap Hoorn

„Kap Hoorn“ (Originaltitel: „Cabo de Hornos“) ist ein Vortrag, der die wichtigsten Aspekte des außergewöhnlichsten Landgangs der Route, Kap Horn, zeigt. Seine Geschichte, Entdeckung und der Hintergrund für seine Erkundung werden kurz aufgezeigt und zusätzlich werden genaue Anweisungen bezüglich des für den nächsten Tag geplanten Landgangs und Exkursion gegeben, die von Witterungsbedingungen abhängig ist.

Glaziologie in Patagonien

Unter dem Blickwinkel der Landschaft sprechen wir von „Glaziologie in Patagonien“ als eine Form, die natürlichen Prozesse, die die Landschaft unseres Planeten, Patagoniens und des Feuerlands prägten, über die Entstehung der Gletscher, ihrer Formen und Farben, vergangener und gegenwärtiger Zustände. Zugleich werden Informationen zum Schutz der Umwelt und unseres Planeten bereit gestellt.

HINWEIS: Die in den Reiserouten beschriebenen Exkursionen können normalerweise durchgeführt werden. Ungeachtet dessen behält sich der Veranstalter das Recht vor, diese im Rahmen des Reiseplans ohne vorherige Ankündigung teilweise oder ganz zu ändern, zu verkürzen oder abzusagen.